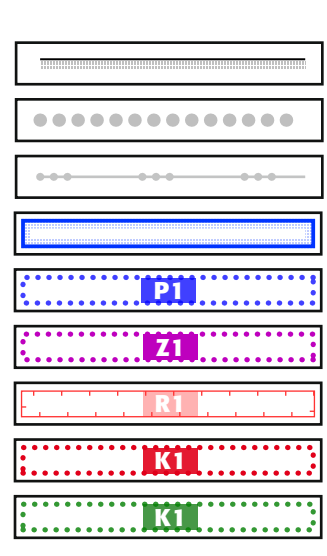
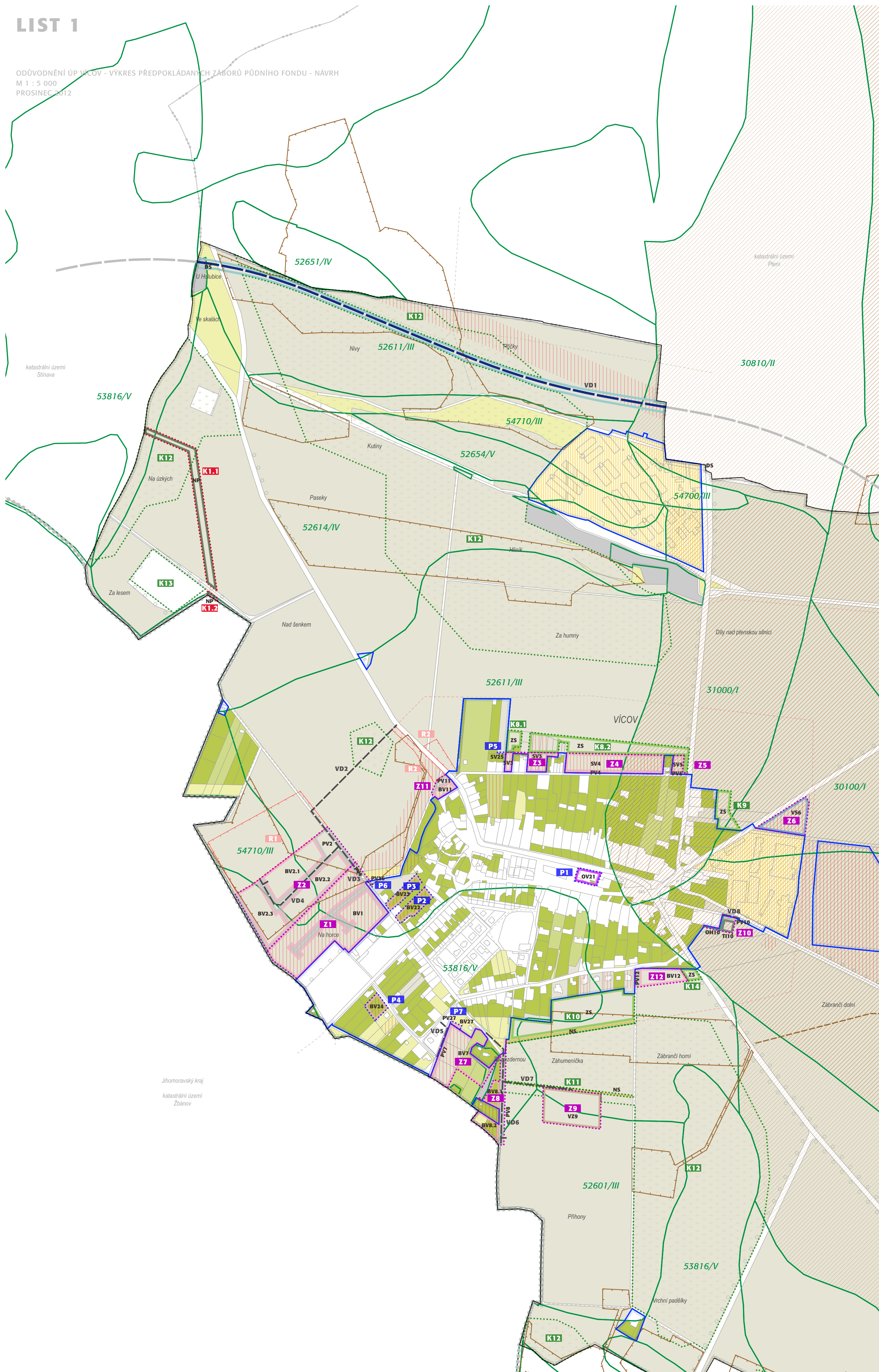


LIST 1

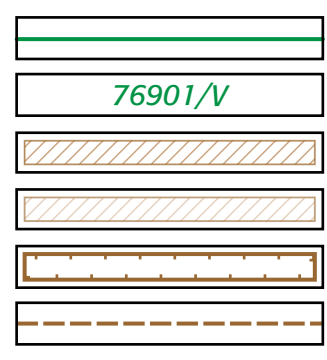
ODŮVODNĚNÍ ÚP VÍCOV - VÝKRES PŘEDPOKLÁDANÝCH ZABORŮ PŮDNIHO FONDU - NÁVRH
M 1 : 5 000
PROSINEC 2012




základní členění území
řešené území (Městys Drahaný, okres Prostějov, Olomoucký kraj)
hranice kraje
hranice katastrálních území
hranice zastavěného území
plochy přestavby
zastavitelné plochy
plochy územních rezerv
plochy opatření nestavební povahy - vymezení ÚSES
plochy opatření nestavební povahy



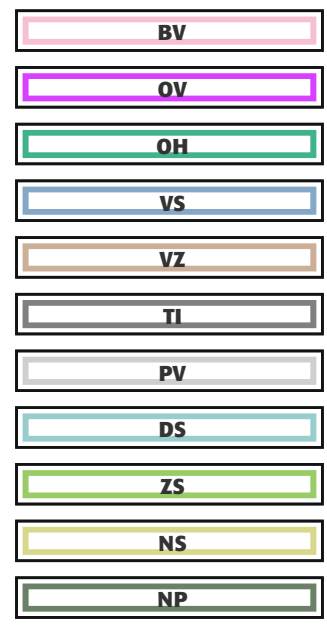
stávající kultury ZPF
orná půda
TTP (trvalé travní porosty)
zahrady
sady



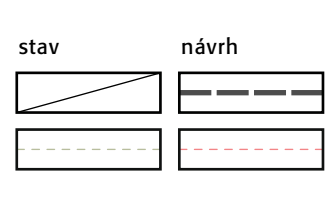
BPEJ a investice do půdy
hranice BPEJ
označení BPEJ / třída ochrany ZPF
zemědělské půdy v I. stupni přednosti v ochraně ZPF
zemědělské půdy ve II. stupni přednosti v ochraně ZPF
investice do půdy za účelem zlepšení půdní úrodnosti
hlavní meliorační zařízení (HMZ) - zatrubněné



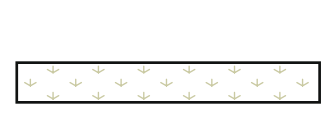
PUPFL
plochy PUPFL (pozemky určené k plnění funkcí lesa)



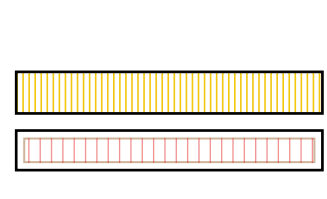
návrh urbanistické koncepce (plochy s rozdílným využitím)
plochy bydlení - v rodinných domech - venkovské (BV)
plochy občanského vybavení - veřejná infrastruktura (OV)
plochy občanského vybavení - hřbitovy (OH)
plochy smíšené výrobní (VS)
plochy výroby a skladování - zemědělská výroba (VZ)
plochy technické infrastruktury (TI)
plochy veřejných prostranství (PV)
plochy dopravní infrastruktury - silniční (DS)
plochy zeleně - soukromá a vyhrazená (ZS)
plochy smíšené nezastavěného území (NS)
plochy přírodní (NP)



koncepte dopravní infrastruktury, zajištění propustnosti krajinou
místní a účelové komunikace
účelové komunikace - polní cesty



návrh koncepce uspořádání krajiny - zvyšování retenčních schopností území
plocha pro revitalizaci krajiny - protierozní opatření



jiné údaje
stávající areály výroby
zastavitelné plochy vymezené v dřívě platné ÚPD

