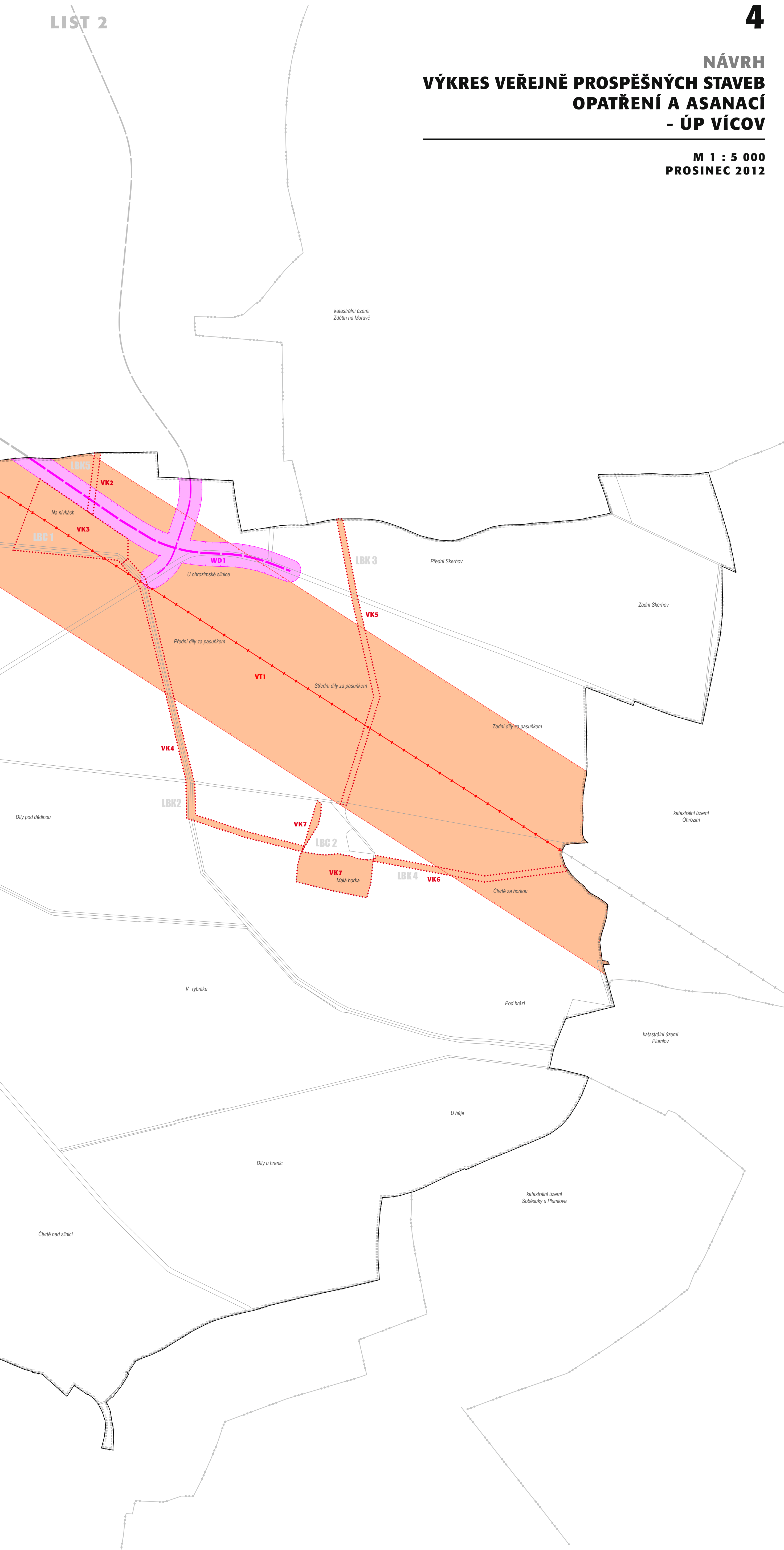


NÁVRH VÝKRES VEŘEJNĚ PROSPĚŠNÝCH STAVEB OPATŘENÍ A ASANACÍ - ÚP VÍCOV

M 1 : 5 000
PROSINEC 2012



Záznam u účinnosti

správní orgán
vydávající územní plán

Zastupitelstvo obce Vícov

označení správního orgánu

číslo jednací

datum vydání

datum nabylí účinnosti

oprávněná
úřední osoba
pořizovatele

**Stavební úřad, oddělení územního plánování
Magistrát města Prostějova**

ing. Jan Košťál

jméno a příjmení

vedoucí stavebního úřadu Magistrátu města Prostějova
funkce

razítko a podpis

projektant

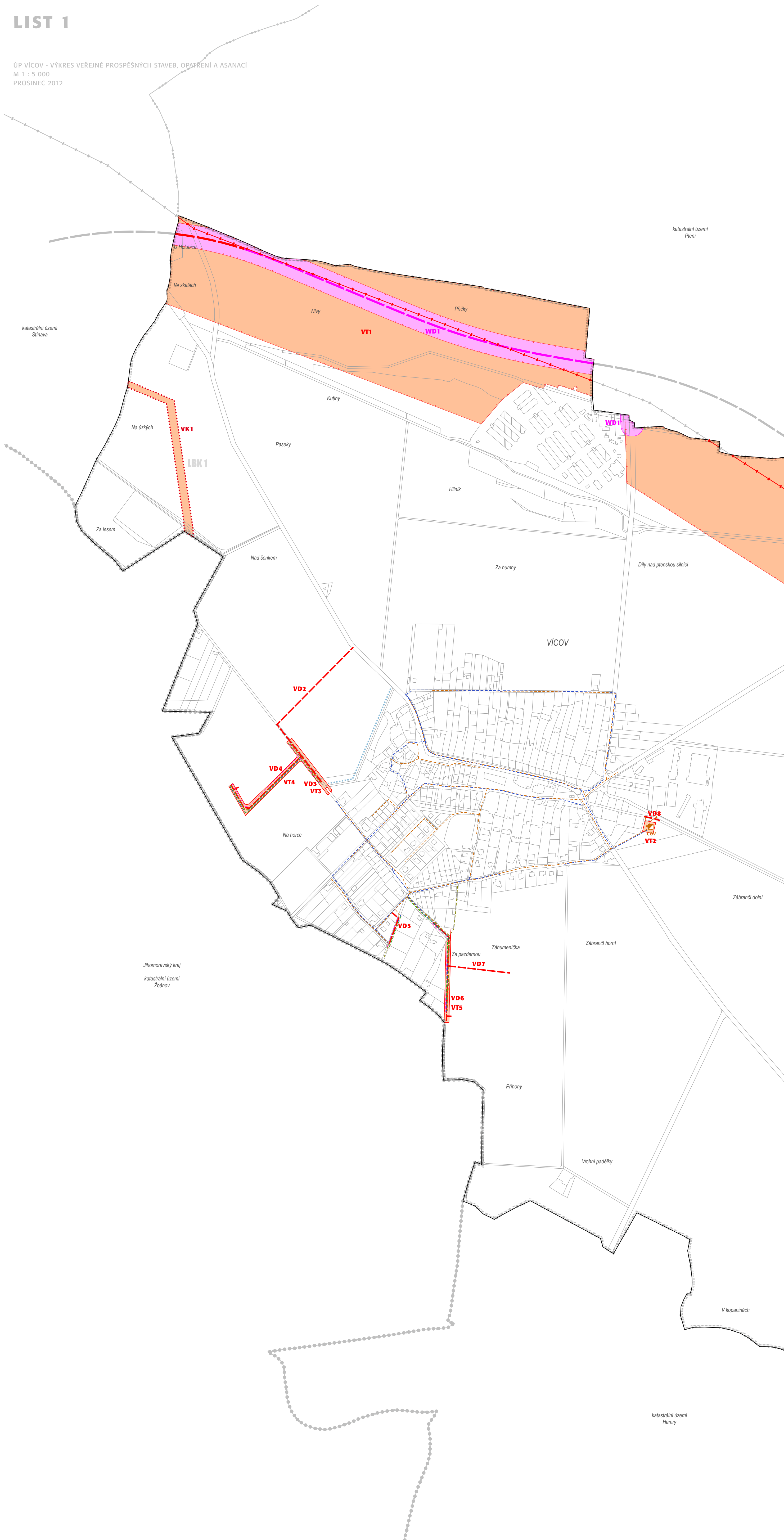
Ing. arch. Tomáš Pejpek

Na Žákopě 62
779 00 Olomouc

ing. arch. Tomáš Pejpek
autORIZOVANÝ ARCHITEKT ČKA 02 718

LIST 1

ÚP VÍCOV - VYKRES VEŘEJNĚ PROSPĚŠNÝCH STAVEB, OPATŘENÍ A ASANACÍ
 M 1 : 5 000
 PROSINEC 2012



ZÁKLADNÍ ČLENĚNÍ ÚZEMÍ

řešené území (Městys Dražany, okres Prostějov, Olomoucký kraj)

PLOCHY A KORIDORY PRO VEŘEJNĚ PROSPĚŠNÉ STAVBY (vyvlastnění dle §170 STZ)

dopravní infrastruktura - místní a účelové komunikace
 technická infrastruktura - vedení plynovodu VVTL
 technická infrastruktura

PLOCHY A KORIDORY PRO VEŘEJNĚ PROSPĚŠNÁ OPATŘENÍ (vyvlastnění dle §170 STZ)



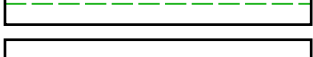
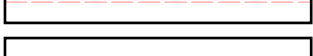
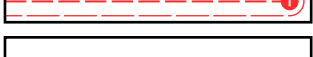

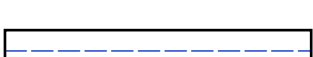
založení prvků územního systému ekologické stability

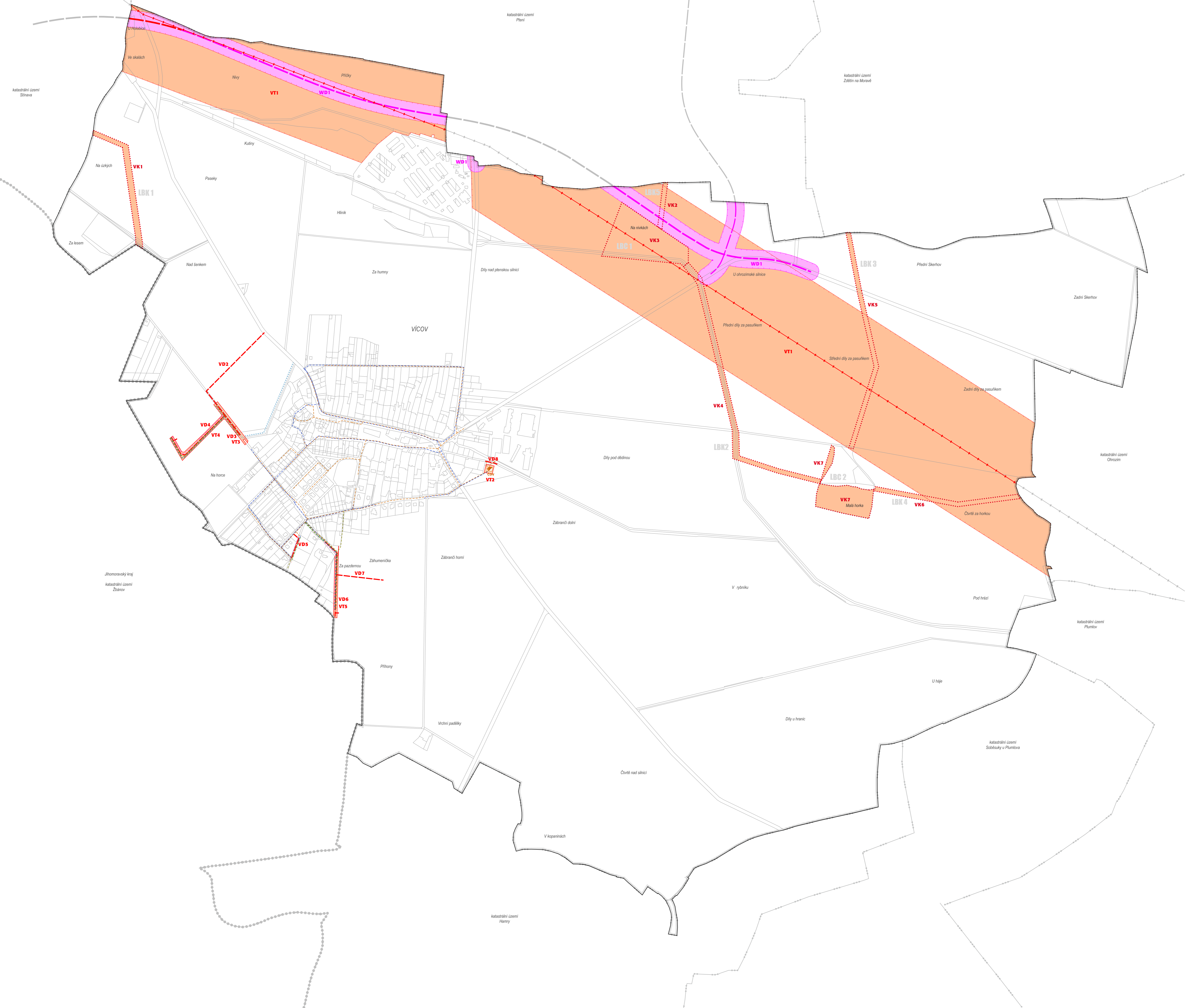
PLOCHY A KORIDORY PRO VEŘEJNĚ PROSPĚŠNÉ STAVBY (vyvlastnění dle §170 STZ a předkupní právo dle §101 STZ)

dopravní infrastruktura - přeložka silnice II. třídy č. 150 (obchvat obce)

KONCEPCE TECHNICKÉ INFRASTRUKTURY (vyvlastnění dle §170 STZ)

vodovod pro veřejnou potřebu - distribuční řady
 řad veřejné stokové sítě - jednotná a splašková kanalizace
 řad veřejné stokové sítě - dešťová kanalizace
 čistírna odpadních vod
 odvodňovací příkop
 vedení elektro VN 22 kV a trafostanice (včetně OP)
 vedení elektro NN
 STL plynovod
 telekomunikační kabel přístupové sítě





- ZÁKLADNÍ ČLENĚNÍ ÚZEMÍ**
řešené území (Městys Drahaný, okres Prostějov, Olomoucký kraj)
- PLOCHY A KORIDORY PRO VEŘEJNÉ PROSPĚŠNÉ STAVBY**
(vyhlášení dle §170 STZ)
dopravní infrastruktura - místní a účelové komunikace
technická infrastruktura - vedení plynovodu VVTL
technická infrastruktura
- PLOCHY A KORIDORY PRO VEŘEJNÉ PROSPĚŠNÁ OPATŘENÍ**
(vyhlášení dle §170 STZ)
založení prvků územního systému ekologické stability
- PLOCHY A KORIDORY PRO VEŘEJNÉ PROSPĚŠNÉ STAVBY**
(vyhlášení dle §170 STZ a předkupní právo dle §101 STZ)
dopravní infrastruktura - přeložka silnice II. třídy č. 150 (obchvat obce)
- KONCEPCE TECHNICKÉ INFRASTRUKTURY**
(vyhlášení dle §170 STZ)
vodovod pro veřejnou potřebu - distribuční řady
řad veřejné stokové sítě - jednotná a splašková kanalizace
řad veřejné stokové sítě - dešťová kanalizace
čistírna odpadních vod
odvodňovací příkop
vedení elektro VN 22 kV a trafostanice (včetně OP)
vedení elektro NN
STL plynovod
telekomunikační kabel přístupové sítě

| Záznam o účinnosti | |
|---|---|
| správní orgán vydávající územní plán | Zastupitelstvo obce Víčov sestavení správního orgánu |
| | číslo jednací |
| | datum vydání |
| | datum nabytí účinnosti |
| oprávněná úřední osoba pořizovatele | Stavební úřad, oddělení územního plánování Magistrát města Prostějova úřad územního plánování |
| | ing. Jan Košťál ředitel a příjímavý |
| | vedoucí stavebního úřadu Magistrátu města Prostějova ředitel |
| | revize a podpis |
| projektant | ing. arch. Tomáš Pejpek Na Zákopě 62 779 00 Olomouc |
| | ing. arch. Tomáš Pejpek autorský návrh ČKA 02 718 |